



# Comune di Villamiroglio

## Piano Regolatore Generale Comunale

Approvato con D.G.R. del 23 dicembre 1991, n. 69-1/1850

### Variante strutturale n. 1

(art. 17 L.R. 56/77 e introdotto con art. 34 L.R. 3/2013)

#### PROGETTO PRELIMINARE

Adeguamento P.R.G.C. vigente ai dispositivi P.A.I.

#### Tav. 6 Sviluppi relativi ai centri storici

Scala 1: 1.000

Il Responsabile del Procedimento .....  
 Il Progettista .....  
 Il Sindaco ..... del .....  
 Adottata con Delibera C.C. n. .... del .....  
 Approvata con Delibera C.C. n. .... del .....  
 Il Segretario Generale .....  
 Villamiroglio, ..... 10 giugno 2014 .....  
 La Variante è stata elaborata con la collaborazione dell'arch. Luigi Nosengo

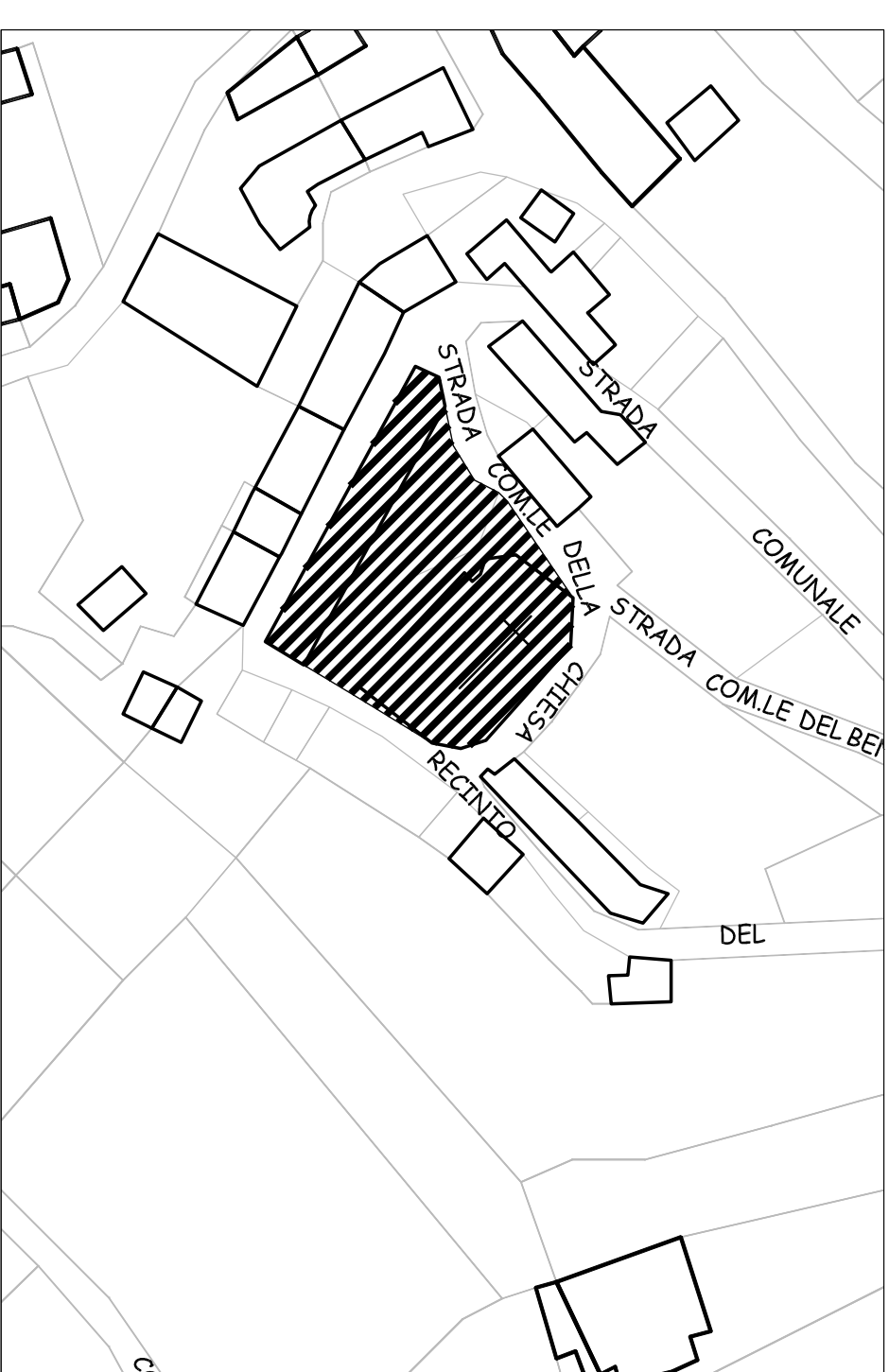
#### LEGENDA:

Stipoli di zona D.M. 1444 2/4/68	Stipoli di zona	Denominazione	Indice di fabbricazione	Altezza massima	Superficie coperta	Distanza dai confini	Area o p.k. privato	Area a verde pubbl. e serv.	Note
A	A	Zona ad edifici di interesse storico, ambientale e paesaggistico	0	-	-	-	1 mq ogni 10 mc	-	-
B	ZC	Zona compendio di completamento	1	7.50	40%	5	1 mq ogni 10 mc	-	-
C	ZE	Zona di espansione	1	12.00	40%	5	1 mq ogni 10 mc	25 mq ogni 120 mc	*
D	I	Zona di nuovo impianto industriale	-	-	50%	7.50	1 mq ogni 50 mc	20%	*
E	E	Zona per usi agricoli	0.05 0.01	7.50	-	5	-	-	-
F	S	Zona per servizi	-	-	-	-	-	-	-

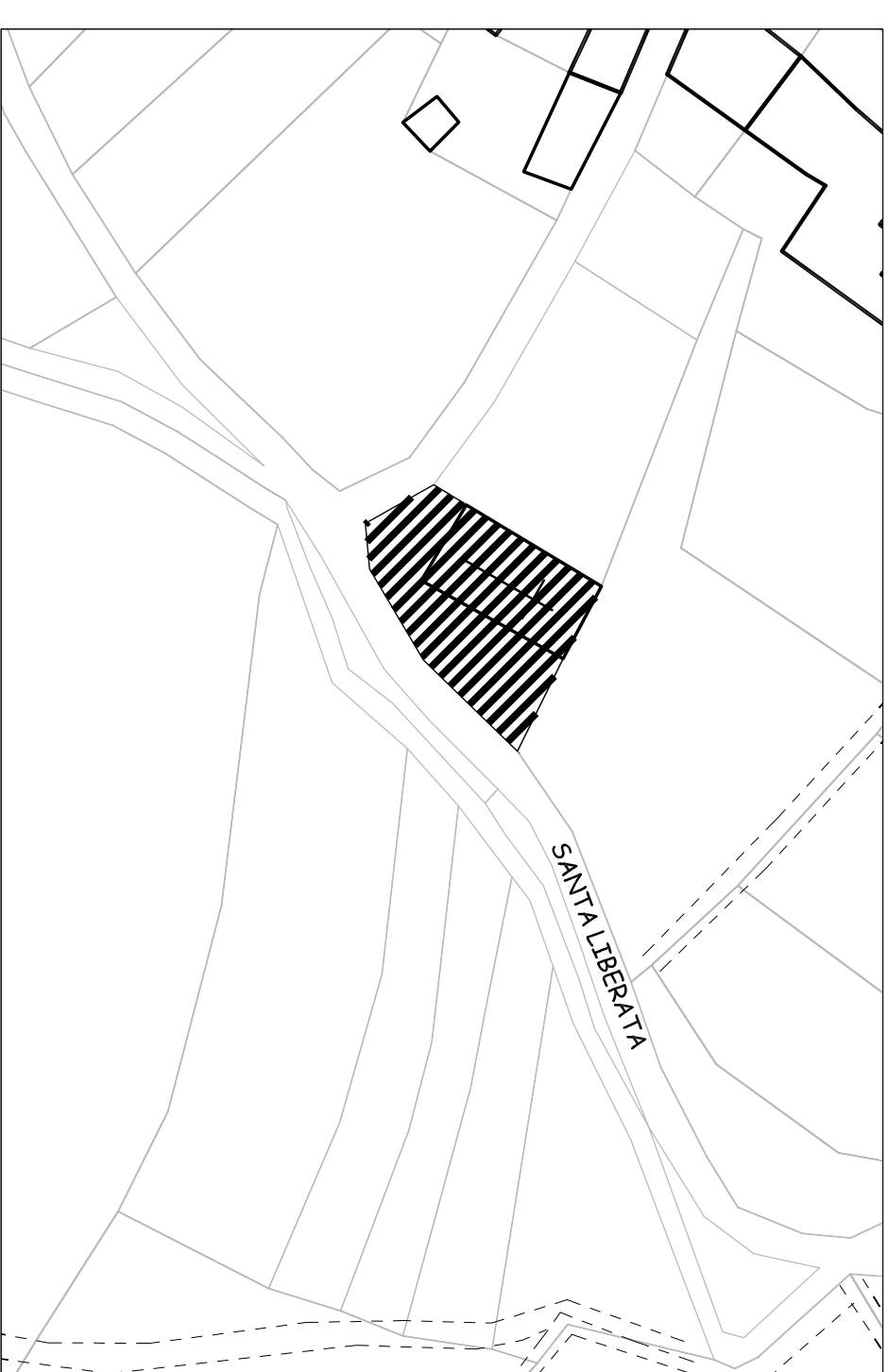
- Parcheggi pubblici esistenti
- Parcheggi pubblici previsti
- Verde pubblico attrezzato esistente
- Verde pubblico attrezzato previsto
- Impianti sportivi esistenti
- Impianti sportivi previsti
- Scuole esistenti
- Scuole previste
- Strutture sociali assistenziali esistenti
- Strutture sociali assistenziali previste
- Strutture sociali assistenziali

Stipoli di zona	Denominazione	Indice di fabbricazione	Altezza massima	Superficie coperta	Distanza dai confini	Area o p.k. privato	Area a verde pubbl. e serv.	Note
C	Zona di rispetto centricale	-	-	-	-	-	-	-
VI	Vicolo liturgico	-	-	-	-	-	-	-
	Aree di tutela paesaggistica art. 142/3/5/9/10/11/12/13/14/15/16/17/18/19/20/21/22/23/24/25/26/27/28/29/30/31/32/33/34/35/36/37/38/39/40/41/42/43/44/45/46/47/48/49/50/51/52/53/54/55/56/57/58/59/60/61/62/63/64/65/66/67/68/69/70/71/72/73/74/75/76/77/78/79/80/81/82/83/84/85/86/87/88/89/90/91/92/93/94/95/96/97/98/99/100	-	-	-	-	-	-	-
	Distribuzione del centro abitato ai sensi del c.d.5	-	-	-	-	-	-	-
	Urbanizzazione del centro abitato ai sensi del c.d.8/9/10/11/12/13/14/15/16/17/18/19/20/21/22/23/24/25/26/27/28/29/30/31/32/33/34/35/36/37/38/39/40/41/42/43/44/45/46/47/48/49/50/51/52/53/54/55/56/57/58/59/60/61/62/63/64/65/66/67/68/69/70/71/72/73/74/75/76/77/78/79/80/81/82/83/84/85/86/87/88/89/90/91/92/93/94/95/96/97/98/99/100	-	-	-	-	-	-	-
	Fasce di rispetto stradale	-	-	-	-	-	-	-
	Coef. comunale	-	-	-	-	-	-	-

\* Zone soggette a piano speciale, contenute in sensi degli artt. 43-44 L.R. 5/12/1977 n. 56 e s.m.i.  
 \* Zone di studio dei centri storici, contenute in sensi degli artt. 109 e 110 L.R. 5/12/1977 n. 56 e s.m.i.



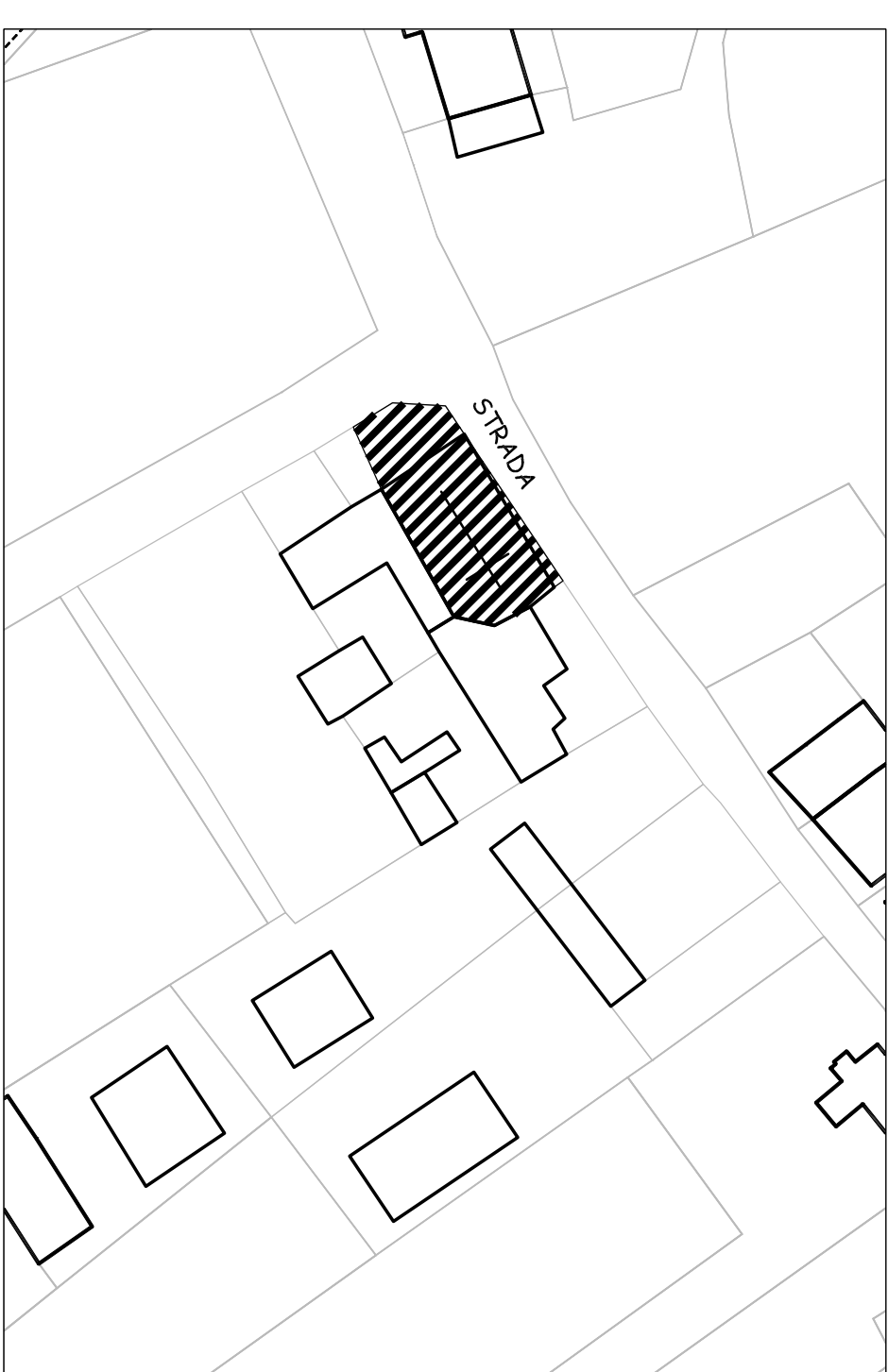
Centro storico Villamiroglio



Centro storico Santa Liberata



Centro storico Valle Madonnina



Centro storico Vallegioiitti